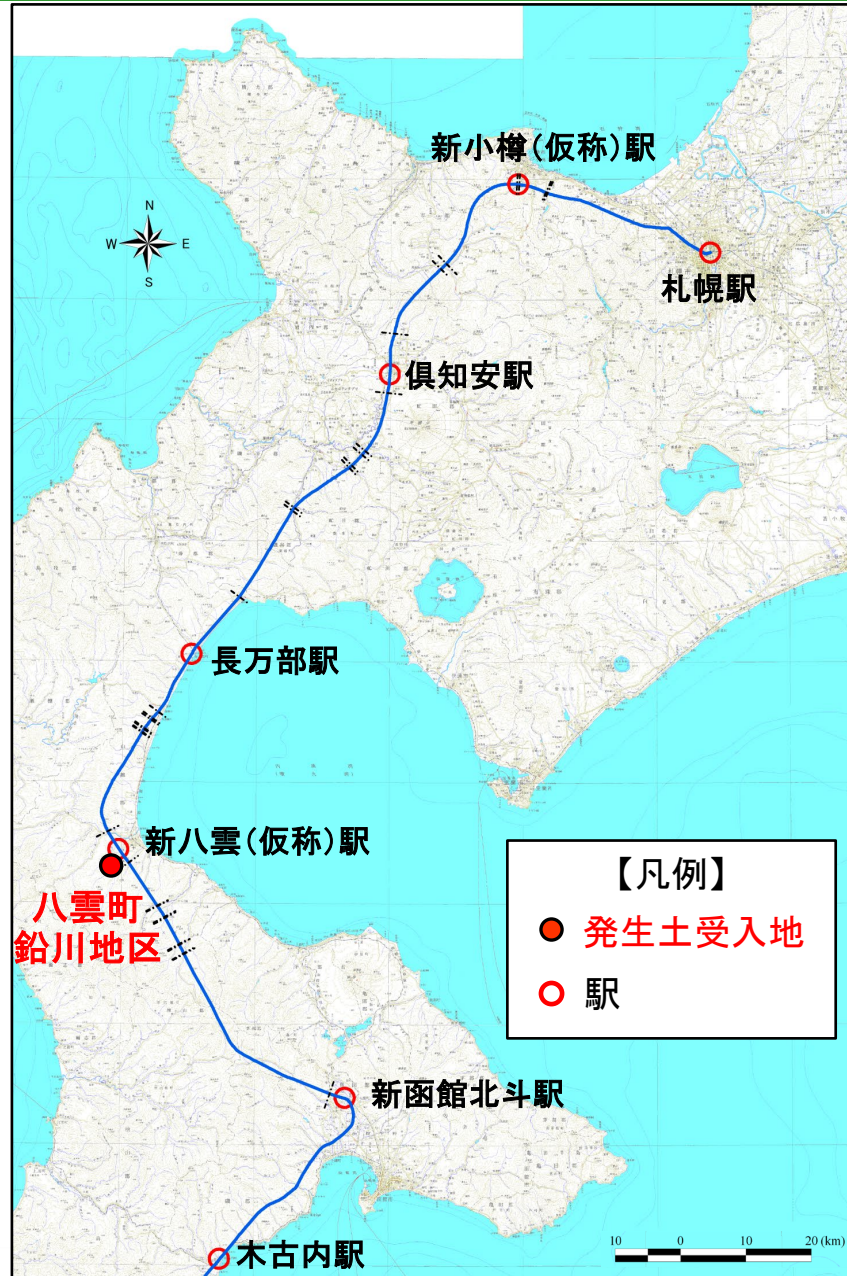
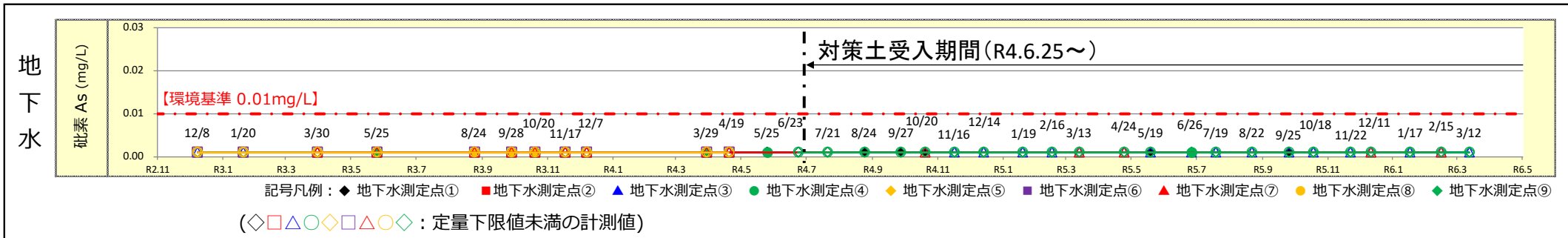


対策土受入地のモニタリング結果 <八雲町鉛川地区>



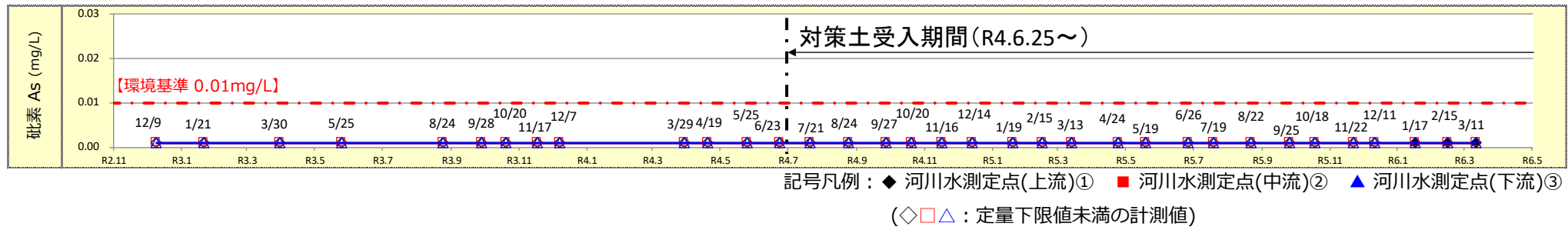
○ モニタリング結果(地下水) 発生土受入地における砒素の濃度の推移



※ 定量下限値未満の計測値は定量下限値 (0.001mg/L)として記載しています。

※ 地下水測定点②、⑤、⑥、⑧については、盛土に支障するため、対策土受入開始前のR4.4に撤去しました。

○ モニタリング結果(河川水) 発生土受入地における砒素の濃度の推移



※ 定量下限値未満の計測値は定量下限値(0.001mg/L)として記載しています。