対策土受入地のモニタリング結果　＜長万部町富野地区＞

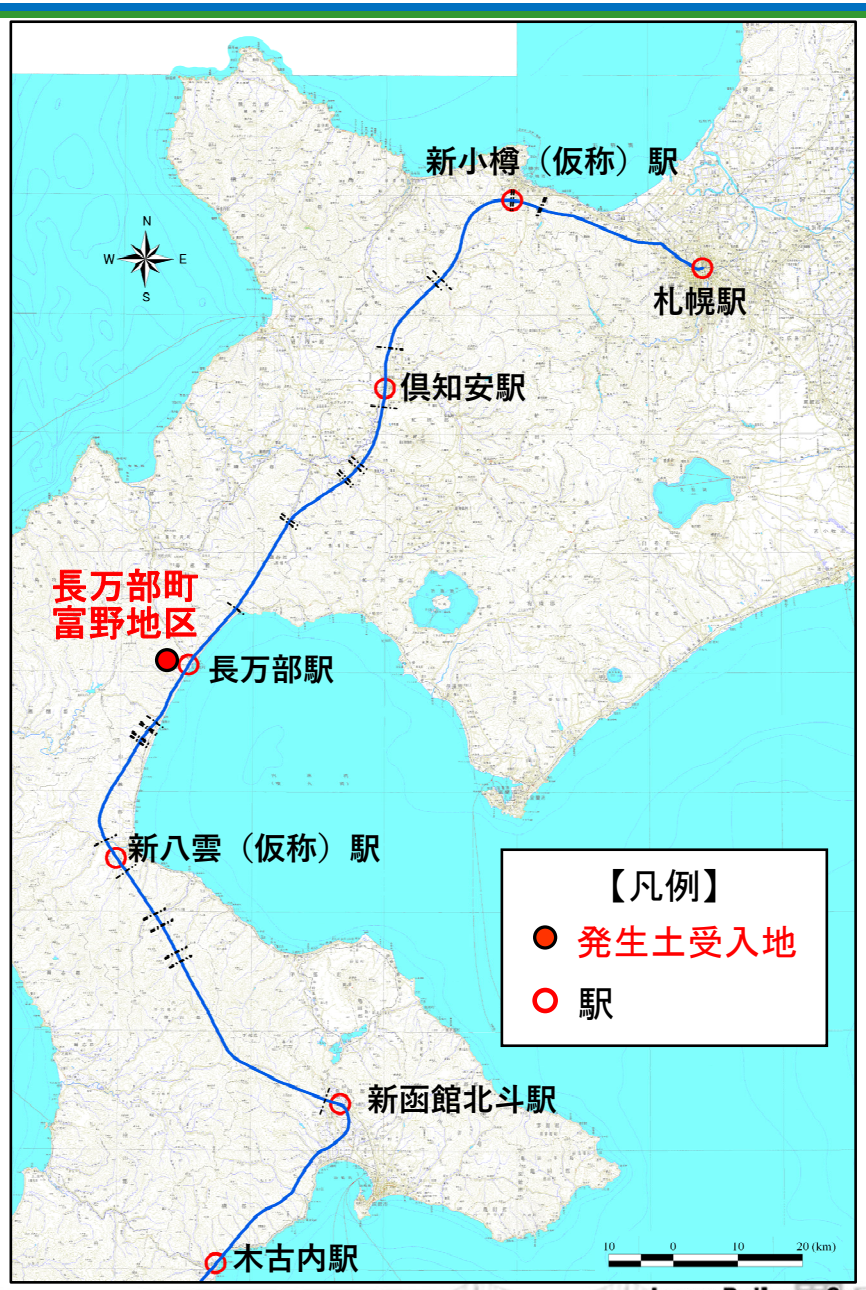

対策土受入地のモニタリング結果　＜長万部町富野地区＞

○ モニタリング結果（地下水）
発生土受入地におけるセレン・鉛・砒素・カドミウム・ふっ素の濃度の推移



記号凡例：◆ 地下水測定点①　■ 地下水測定点②　▲ 地下水測定点③　● 地下水測定点④　◆ 地下水測定点⑤　■ 地下水測定点⑥

（◇□△○◇□：定量下限値未満の計測値）

※定量下限値未満の計測値は定量下限値（セレン・鉛・砒素：0.001mg/L、カドミウム：0.0003mg/L、ふっ素：0.08mg/L）として記載しています。

※地下水測定点③および④は、受入準備作業により観測孔が破損したため R3.3は採水できませんでしたが、R3.5に再設置を行い、採水を再開しました。

対策土受入地のモニタリング結果　＜長万部町富野地区＞

○ モニタリング結果（河川水）
発生土受入地におけるセレン・鉛・砒素・カドミウム・ふっ素の濃度の推移



記号凡例：◆ 河川水測定点（下流）①　■ 河川水測定点（上流）②　▲ 河川水測定点（上流）③　● 河川水測定点（上流）④　◆ 河川水測定点（下流）⑤
（◇□△○◇：定量下限値未満の計測値）

※定量下限値未満の計測値は定量下限値（セレン・鉛・砒素：0.001mg/L、カドミウム：0.0003mg/L、ふっ素：0.08mg/L）として記載しています。

※河川水測定点②は、R4.6～R4.9にかけて渇水のため採水しておりません。渇水が継続していたため、河川水測定点②での測定を取りやめ、R4.10以降新たに地下水測定点③および④での測定を開始しました。

※河川水測定点①は、工事用道路設置に伴い支障したためR4.9で測定を取りやめ、R4.10以降新たに地下水測定点⑤での測定を開始しました。

※グラフ凡例の上流、下流の記載は、受入地に対して、上流側の測定点か、下流側の測定点かを表すものです。