

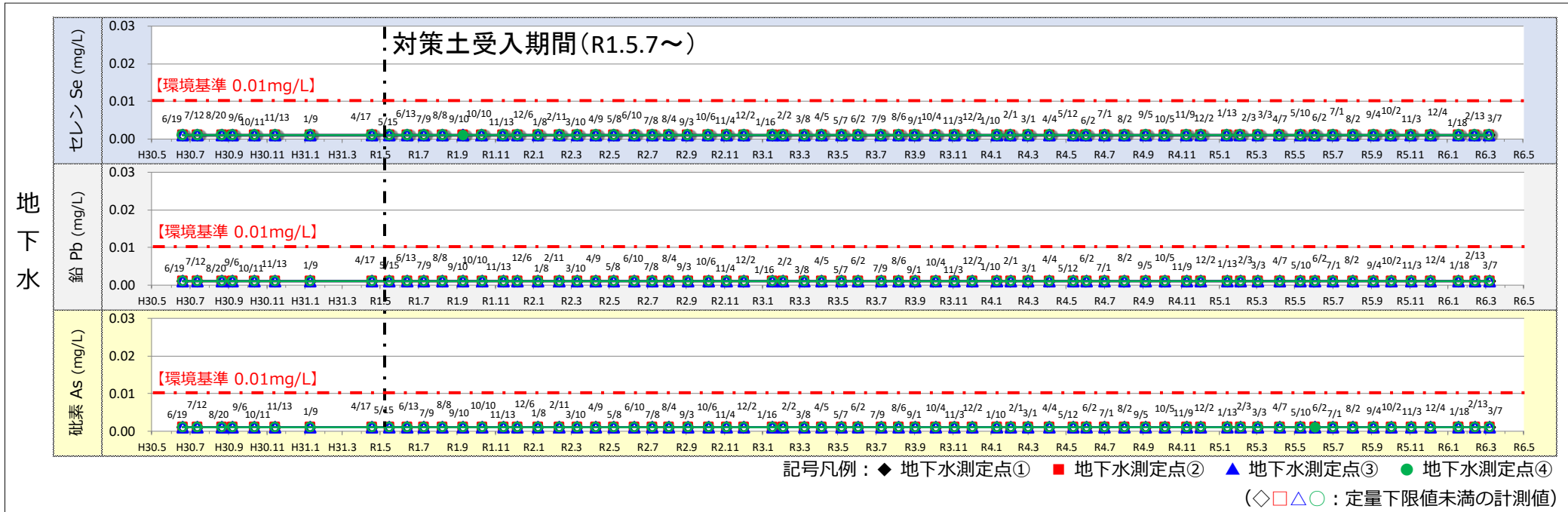
# 対策土受入地のモニタリング結果 <小樽市塩谷地区A>



# 対策土受入地のモニタリング結果 <小樽市塩谷地区A>

## ○ モニタリング結果(地下水)

### 発生土受入地におけるセレン・鉛・砒素の濃度の推移

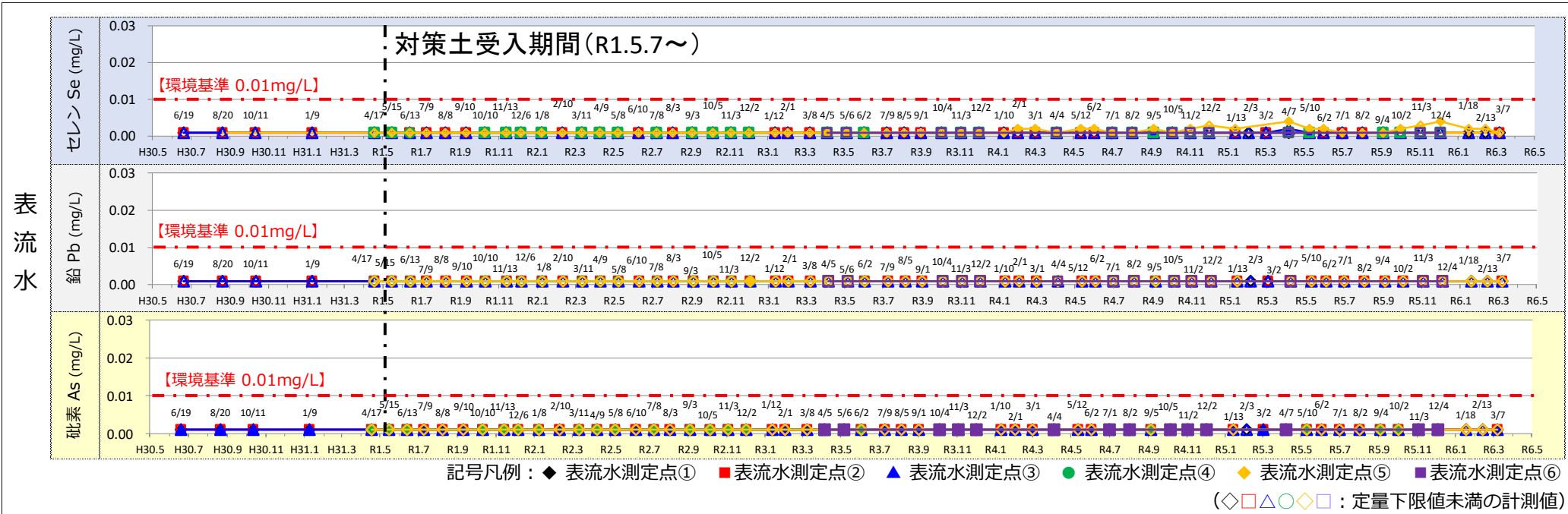


※定量下限値未満の計測値は定量下限値(0.001mg/L)として記載しています。

# 対策土受入地のモニタリング結果 <小樽市塩谷地区A>

## ○ モニタリング結果(表流水)

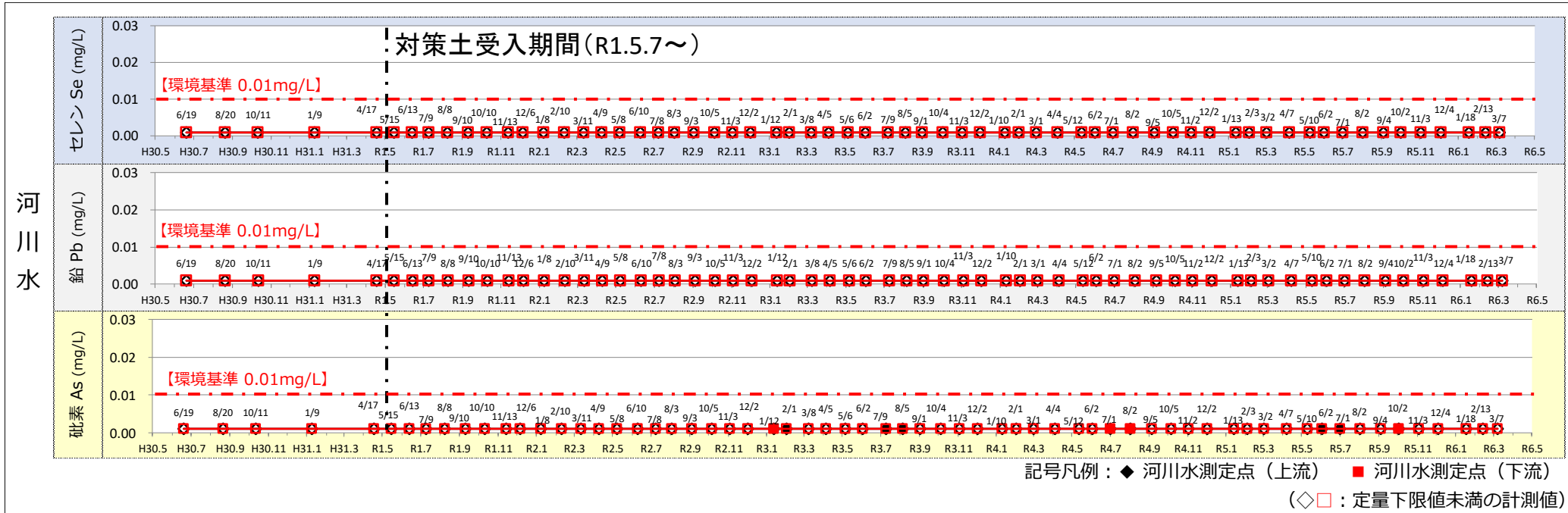
### 発生土受入地におけるセレン・鉛・砒素の濃度の推移



※定量下限値未滿の計測値は定量下限値(0.001mg/L)として記載しています。

## ○ モニタリング結果(河川水)

### 発生土受入地におけるセレン・鉛・砒素の濃度の推移



※定量下限値未満の計測値は定量下限値(0.001mg/L)として記載しています。