

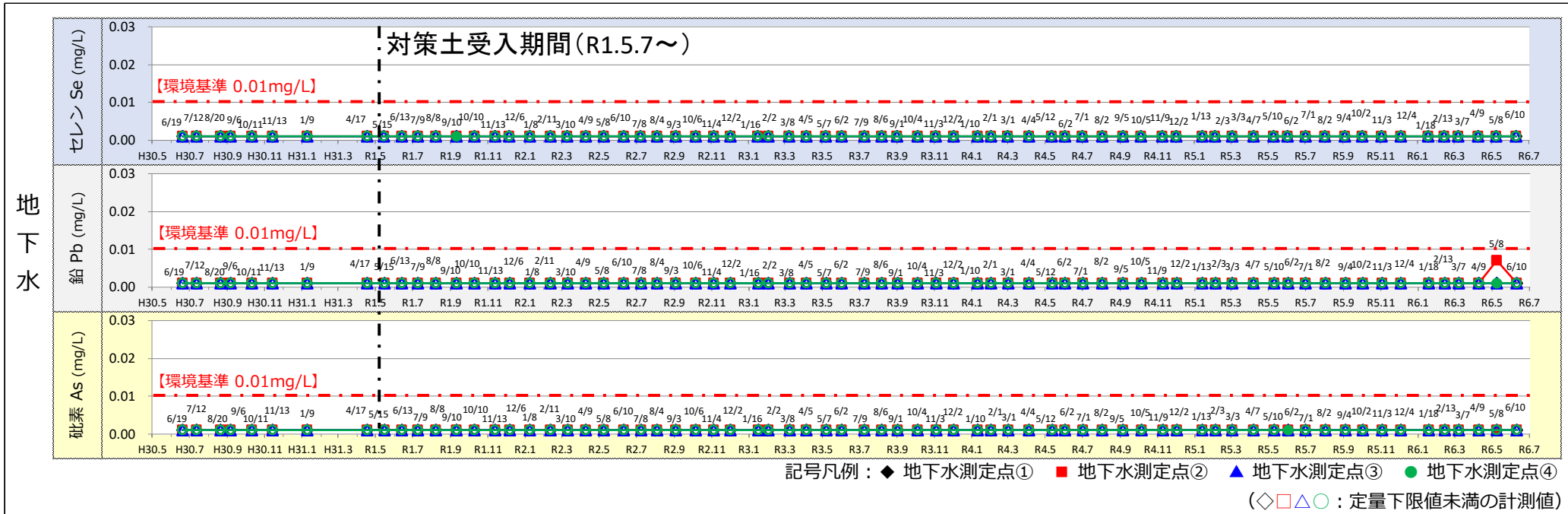
対策土受入地のモニタリング結果 <小樽市塩谷地区A>



対策土受入地のモニタリング結果 <小樽市塩谷地区A>

○ モニタリング結果(地下水)

発生土受入地におけるセレン・鉛・砒素の濃度の推移

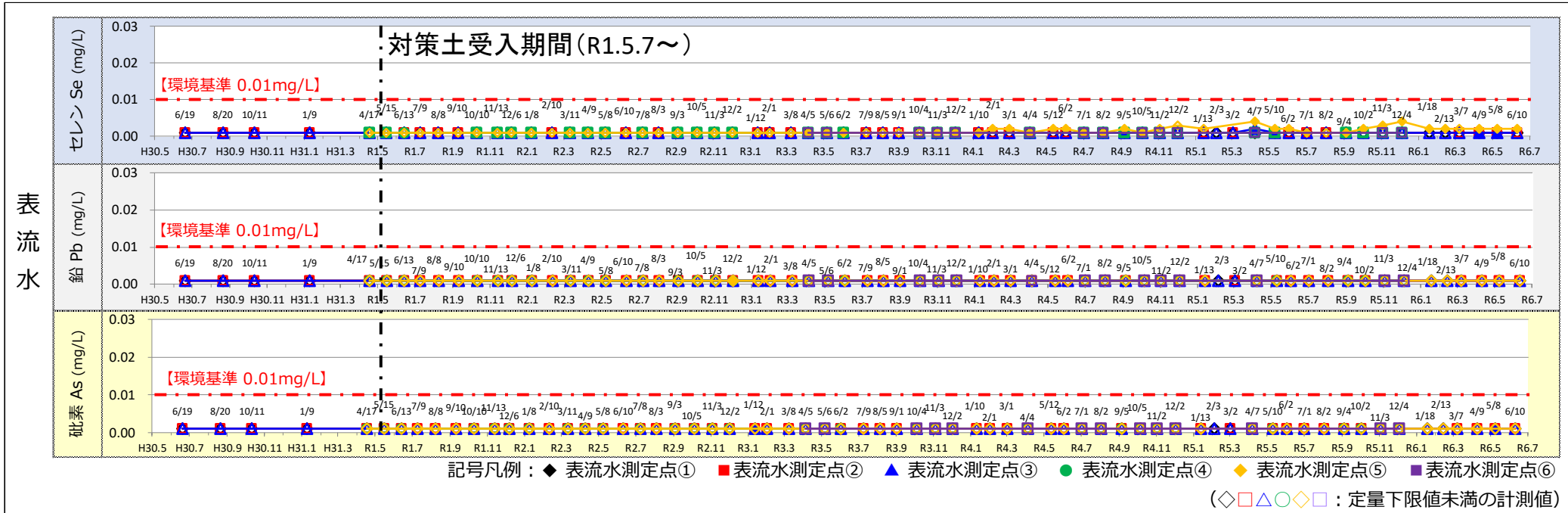


※定量下限値未満の計測値は定量下限値(0.001mg/L)として記載しています。

対策土受入地のモニタリング結果 <小樽市塩谷地区A>

○ モニタリング結果(表流水)

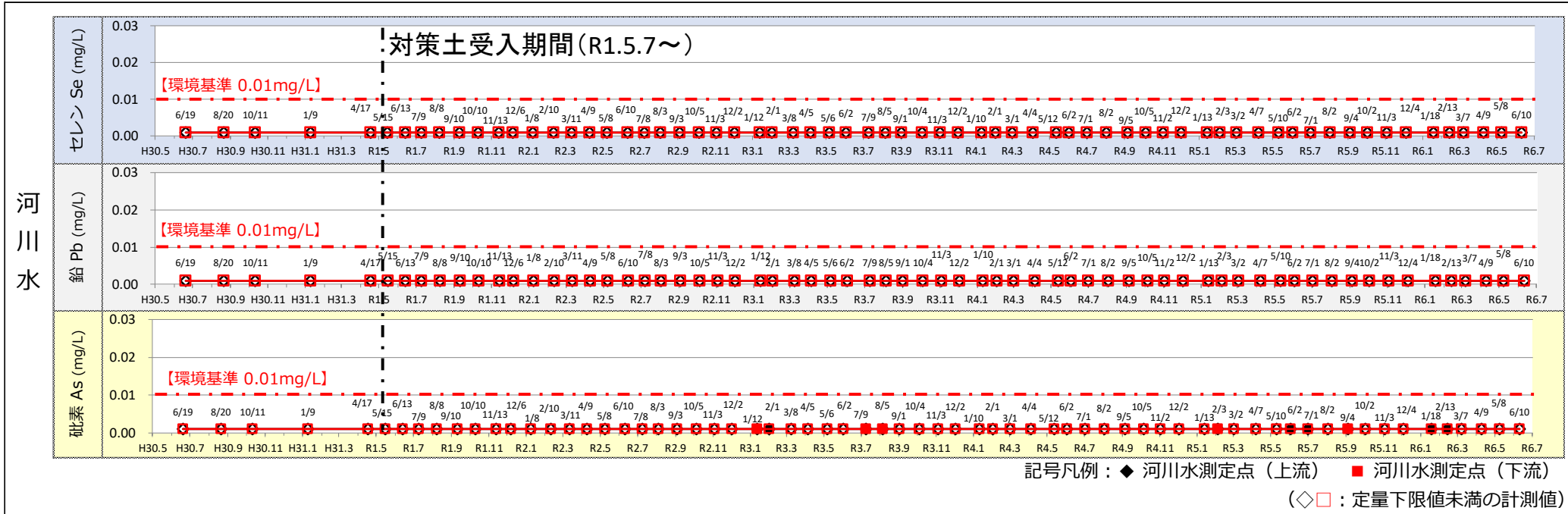
発生土受入地におけるセレン・鉛・砒素の濃度の推移



※定量下限値未満の計測値は定量下限値(0.001mg/L)として記載しています。

○ モニタリング結果(河川水)

発生土受入地におけるセレン・鉛・砒素の濃度の推移



※定量下限値未満の計測値は定量下限値(0.001mg/L)として記載しています。
 ※グラフ凡例の上流、下流の記載は、受入地に対して、上流側の測定点か、下流側の測定点かを表すものです。