



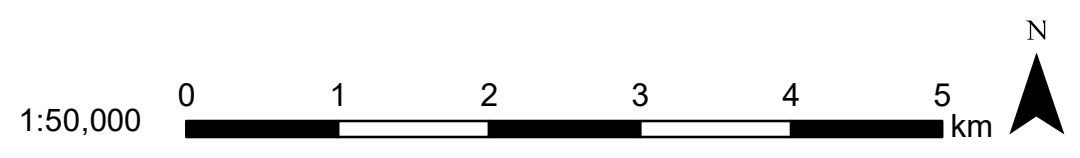
干潟・湿地の状況

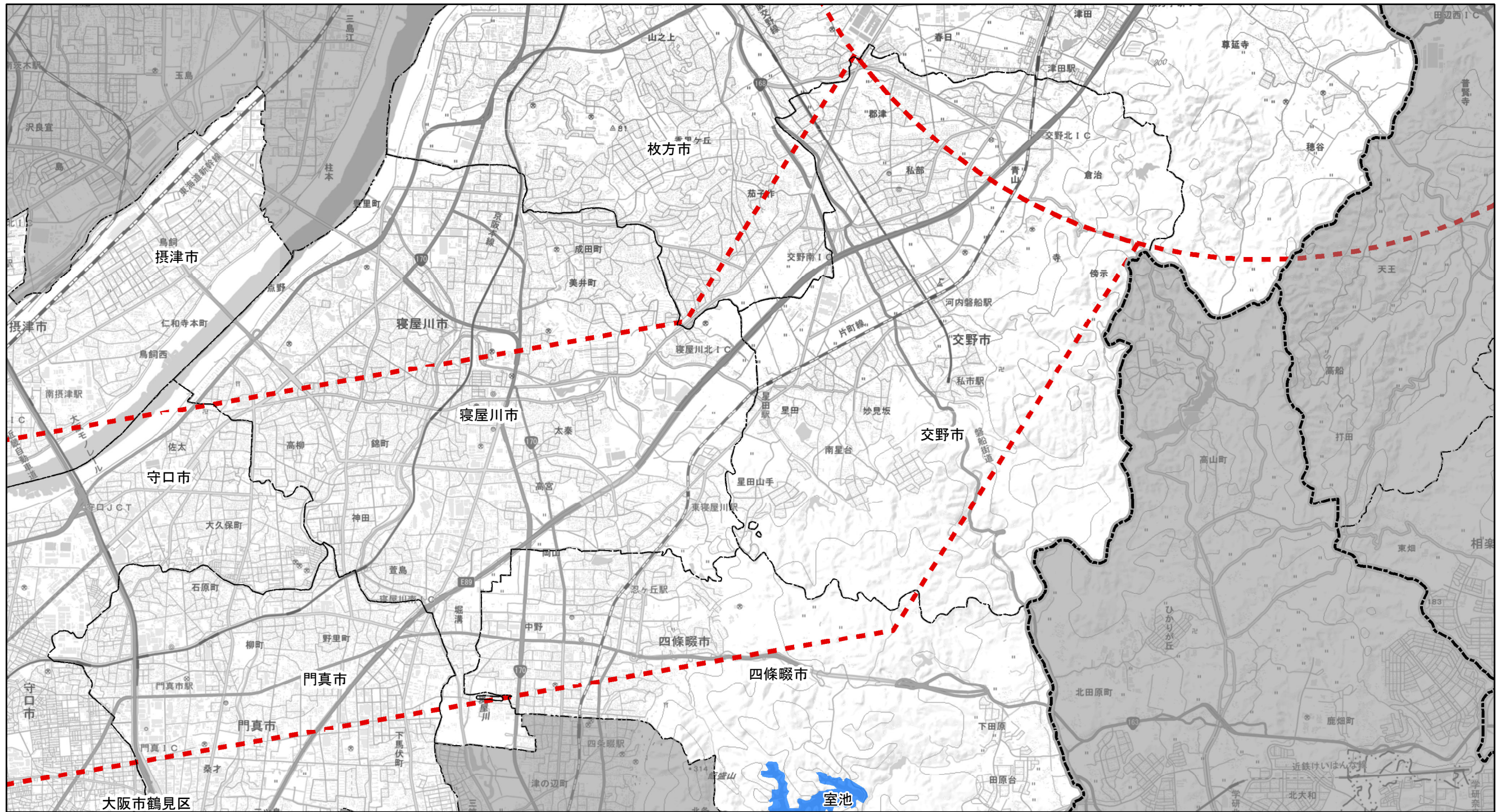
凡例

- 干潟
- 湿地

  対象事業実施区域   府県境   市区境

資料  
 「第5回自然環境保全基礎調査（湿地調査）」（平成7年，環境庁）  
 「多様性の観点から重要度の高い湿地（重要湿地）」（令和元年7月現在，環境省ホームページ）  
 「大阪府における保護上重要な野生生物レッドリスト生物多様性ホットスポット」（令和元年7月現在，大阪府ホームページ）  
 「淀川の干潟にいてみよう！」（平成27年2月，淀川河川事務所）





干潟・湿地の状況

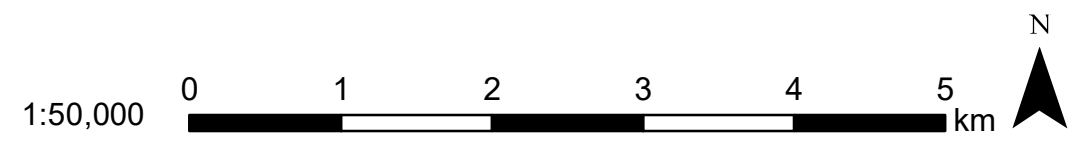
凡例

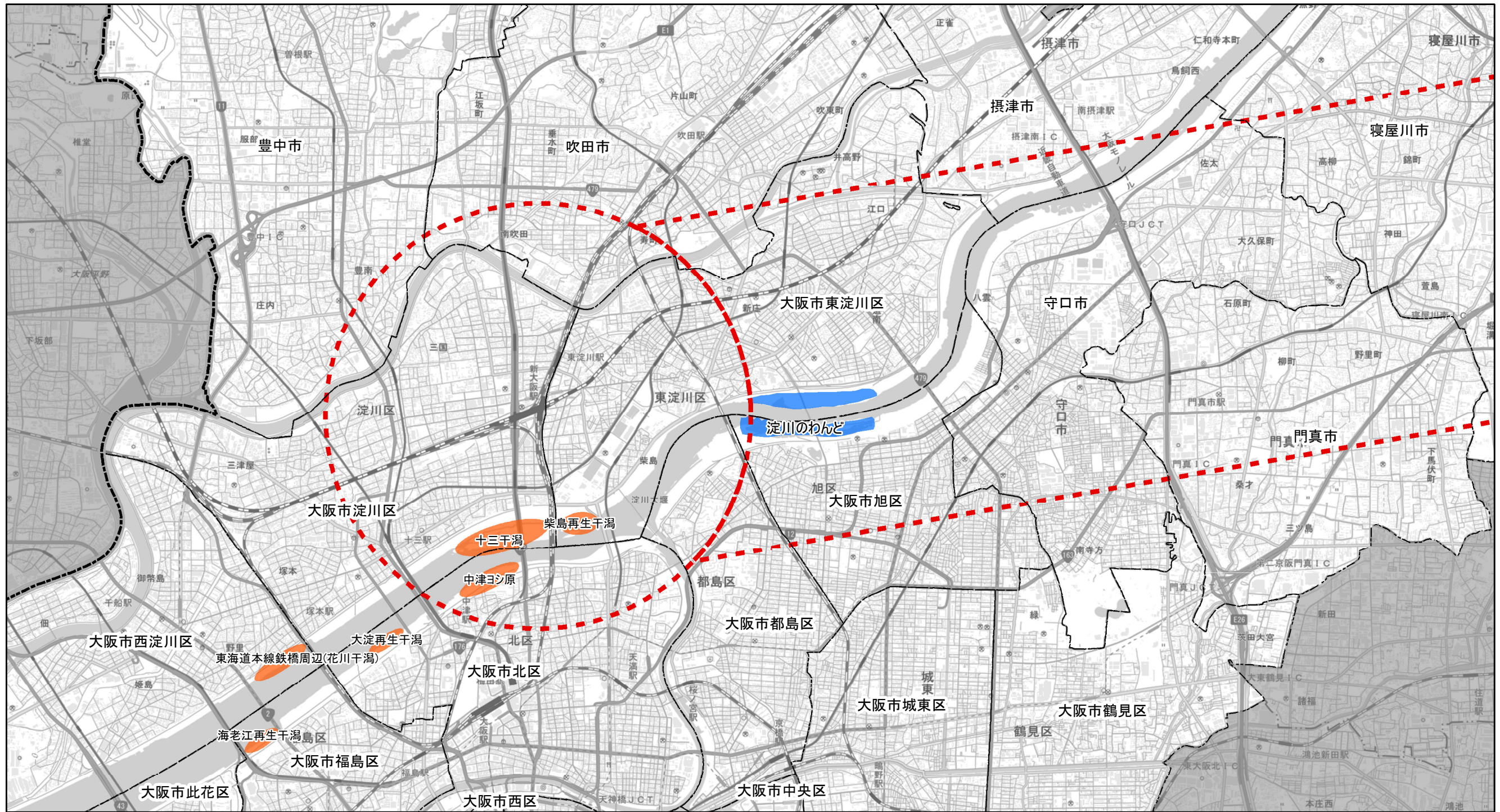
- 干潟
- 湿地

対象事業実施区域  府県境  市区境

資料

- 「第5回自然環境保全基礎調査(湿地調査)」(平成7年,環境庁)
- 「多様性の観点から重要度の高い湿地(重要湿地)」(令和元年7月現在,環境省ホームページ)
- 「大阪府における保護上重要な野生生物レッドリスト生物多様性ホットスポット」(令和元年7月現在,大阪府ホームページ)
- 「淀川の干潟についてみよう!」(平成27年2月,淀川河川事務所)





干潟・湿地の状況

凡例

- 干潟
- 湿地

対象事業実施区域  府県境  市区境

資料

- 「第5回自然環境保全基礎調査(湿地調査)」(平成7年,環境庁)
- 「多様性の観点から重要度の高い湿地(重要湿地)」(令和元年7月現在,環境省ホームページ)
- 「大阪府における保護上重要な野生生物レッドリスト生物多様性ホットスポット」(令和元年7月現在,大阪府ホームページ)
- 「淀川の干潟にいてみよう!」(平成27年2月,淀川河川事務所)

