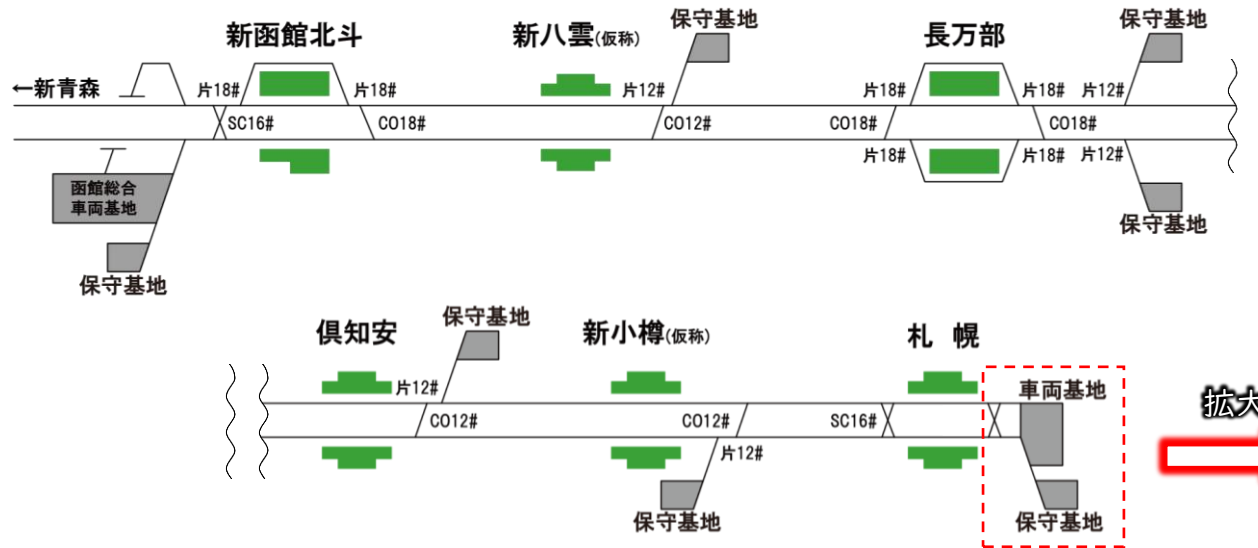


北海道新幹線(新函館北斗・札幌間) 路線概要

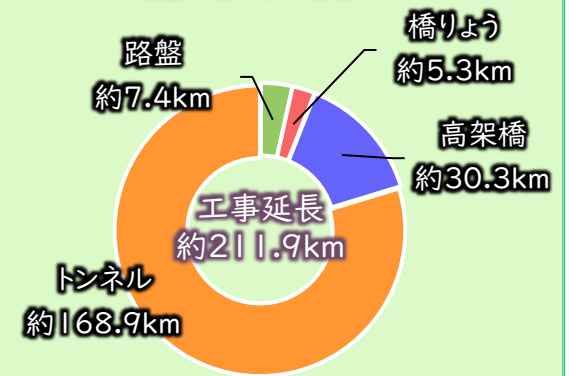
配線略図

凡例
片:片開き分岐器、C0:片渡り分岐器、SC:交差渡り分岐器
9#:9番分岐器、12#:12番分岐器、16#:16番分岐器、18#:18番分岐器

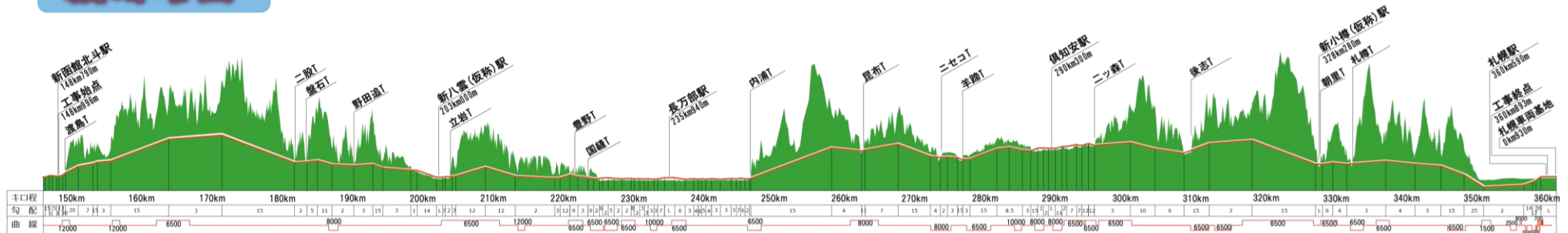
※9#片:62組



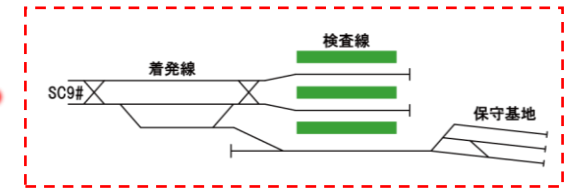
構造別延長



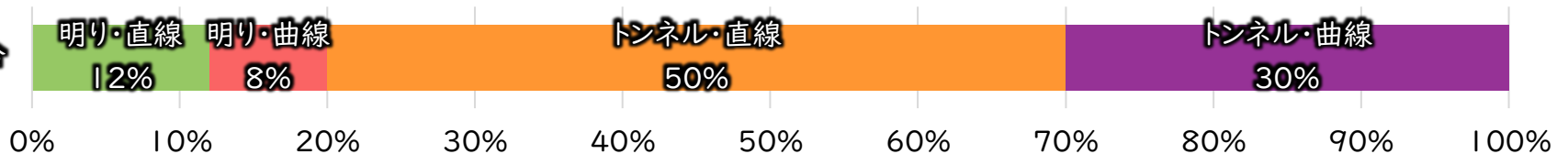
縦断略図



拡大



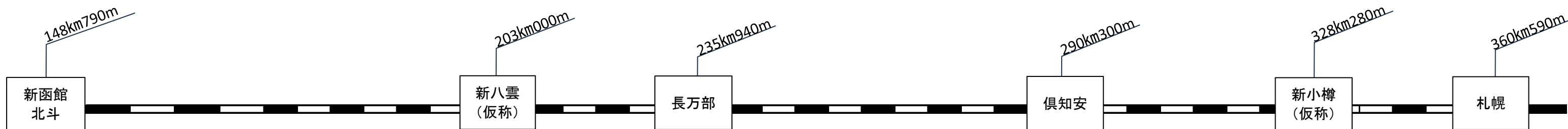
直線・曲線の割合



北海道新幹線（新函館北斗・札幌間） 軌道敷設工事計画の概要

北海道新幹線(新函館北斗・札幌間)の軌道工事計画は以下の通りです。
なお、記載内容は現時点の計画であり、今後変更する場合があります。

(駅略図)



キロ程※	150	160	170	180	190	200	210	220	230	240	250	260	270	280	290	300	310	320	330	340	350	360
No.	1(契約済み)		2(契約済み)		3		4(契約済み)		5		6(契約済み)		7(契約済み)		8		9		10			
工区名	渡島南		渡島北		八雲		長万部		静狩		ニセコ		倶知安		後志		小樽		札幌			
工区延長	149km300m付近 ～ 167km700m付近 L=18.4km		167km700m付近 ～ 193km600m付近 L=25.9km		193km600m付近 ～ 214km800m付近 L=21.2km		214km800m付近 ～ 236km700m付近 L=21.9km		236km700m付近 ～ 255km100m付近 L=18.4km		255km100m付近 ～ 282km200m付近 L=27.1km		282km200m付近 ～ 304km800m付近 L=22.6km		304km800m付近 ～ 319km500m付近 L=14.7km		319km500m付近 ～ 343km700m付近 L=24.2km		343km700m付近 ～ 360km000m付近 L=16.3km			
軌道基地 予定位置					204km600m付近 八雲町 立岩				242km000m付近 長万部町 共立						310km000m付近 赤井川村 都		基地①: 329km000m付近 小樽市 天神 基地②: 341km400m付近 小樽市 桂岡町		基地①: 345km900m付近 札幌市手稲区手稲 金山 基地②: 348km900m 付近 札幌市手稲区富丘			
工事開始 予定時期※					令和10年度 下期 頃				令和10年度 下期 頃						令和11年度 上期 頃		令和10年度 上期頃		令和12年度 上期頃			
工事内容	・本線スラブ軌道 ・函館車両基地		・本線スラブ軌道		・本線スラブ軌道 ・新八雲駅 ・八雲保守基地		・本線スラブ軌道 ・長万部駅		・本線スラブ軌道 ・長万部保守基地		・本線スラブ軌道		・本線スラブ軌道 ・倶知安駅 ・倶知安保守基地		・本線スラブ軌道		・本線スラブ軌道 ・新小樽駅 ・小樽保守基地		・本線スラブ軌道 ・札幌車両基地 ・札幌保守基地			

※スラブ軌道敷設工事の開始時期を示しており、軌道基地設置等の準備工事は、これより早く開始することを想定しています。
※ 着色部分は既契約工事を示しています。